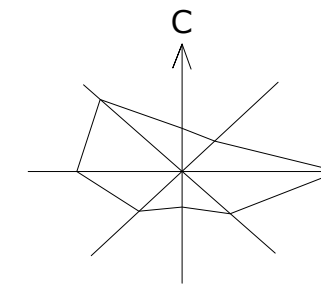


ПРОСТОРНИ ПЛАН ОПШТИНЕ СЕНТА



Р= 1:5000

УРЕЂАЈНА ОСНОВА НАСЕЉА ТОРЊОШ



ПЛАН ЕЛЕКТРОЕНЕРГЕТСКЕ И ЕЛЕКТРОНСКЕ КОМУНИКАЦИОНЕ ИНФРАСТРУКТУРЕ ЗА НАСЕЉЕ ТОРЊОШ

ПЛАН ЕЛЕКТРОЕНЕРГЕТСКЕ ИНФРАСТРУКТУРЕ

- ТС 20/0.4kV
- 20 kV DV (МЕШОВИТИ ВОД)
- ПОСТОЈЕЋИ 20kV КАБЛ
- ПОСТОЈЕЋИ НАДЗЕМНИ НН ВОД

ПЛАН ЕЛЕКТРОНСКЕ КОМУНИКАЦИОНЕ ИНФРАСТРУКТУРЕ

- ПТТ (КОМУТАЦИОНИ ЧВОР)
- РБС
- ЕК МРЕЖА
- ПОСТОЈЕЋИ ОК
- ПОСТОЈЕЋЕ РБС
- ПОСТОЈЕЋИ РР КОРИДОР
- ПОСТОЈЕЋА ГРАНИЦА ГРАЂЕВИНСКОГ ПОДРУЧЈА НАСЕЉА
- ПЛАНИРАНА ГРАНИЦА ГРАЂЕВИНСКОГ ПОДРУЧЈА НАСЕЉА

НОСИЛАЦ ИЗРАДЕ ПЛАНА	 ОПШТИНА: СЕНТА ОВЛАШЋЕНО ЛИЦЕ:	Печат и потпис:
ОБРАЂИВАЧ	 ЈП "ЗАВОД ЗА УРБАНИЗАМ ВОЈВОДИНЕ" ДИРЕКТОР: ПРЕДРАГ КНЕЖЕВИЋ, дипл.правник ПОМОЋНИК ДИРЕКТОРА: др АЛЕКСАНДАР ЈЕВТИЋ	Печат и потпис:
НАЗИВ ПЛАНА	ПРОСТОРНИ ПЛАН ОПШТИНЕ СЕНТА - УРЕЂАЈНА ОСНОВА НАСЕЉА ТОРЊОШ	
НАЗИВ КАРТЕ	ПЛАН ЕЛЕКТРОЕНЕРГЕТСКЕ И ЕЛЕКТРОНСКЕ КОМУНИКАЦИОНЕ ИНФРАСТРУКТУРЕ ЗА НАСЕЉЕ ТОРЊОШ	
ОДГОВОРНИ ПЛАНЕР	РАДОВАНКА ШКРБИЋ, дипл.инж.арх.	Печат и потпис:
САРАДНИЦИ	ЗОРИЦА САНАДЕР, дипл.инж.елек. РАДОВАН РИСТИЋ, елек.техн.	
Е- 2678	Размера: 1 : 5000	Датум: Јун 2021.
		Број листа: 4.4.